



DECIZIE Nr. ___/___
din 2026

Proiect

**Cu privire la aprobarea lucrărilor de delimitare în mod masiv
a bunurilor imobile proprietate publică a UAT de nivelul II
amplasate în com. Vasileuți**

În conformitate cu prevederile art. 43 alin. (1) lit. c) și art. 74 din Legea 436/2006, privind administrația publică locală, Legii nr. 523/1999 cu privire la proprietatea publică a unităților administrativ-teritoriale, Legii nr. 121/2007 privind administrarea și dectatizarea proprietății publice, Legii nr. 1543/1998 cadastrului bunurilor imobile, Legii nr. 29/2018 privind delimitarea proprietății publice, Legea 354/2004 cu privire la formarea bunurilor imobile, Hotărârea Guvernului nr. 63/2019 pentru aprobarea Regulamentului privind modul de delimitare a bunurilor proprietate publică, Hotărârea Guvernului nr.63/2026 privind implementarea Programului de stat de delimitare a proprietății publice și corectarea erorilor pentru anii 2026-2028, Dosarul tehnic de delimitare în mod masiv a bunurilor imobile proprietate publică a statului, proprietate publică a UAT de nivelul II raionul Rîșcani și proprietate publică a UAT nivelul I com. Vasileuți, amplasate pe teritoriul UAT Vasileuți, raionul Rîșcani, ținând cont de decizia Consiliului raional nr. 07/05 din 10 decembrie 2025 „Cu privire la delimitarea proprietății unității administrativ-teritoriale raionul Rîșcani”,

Consiliul raional Rîșcani Decide:

1. Se aprobă lista bunurilor imobile proprietate publică a UAT de nivelul II, delimitate în mod masiv în cadrul Programului de stat de delimitare a proprietății publice și corectarea erorilor pentru anii 2026-2028, amplasate în hotarele UAT com. Vasileuți, r-ul Rîșcani, conform anexei.

2. Se stabilește că Serviciul Relații Funciare și Cadastru va prezenta actele necesare la IP „Cadastrul Bunurilor Imobile” filiala „Serviciul Cadastral Teritorial Rîșcani”, pentru efectuarea înregistrării acestora în Registrul Bunurilor Imobile.

3. Se desemnează, doamna Lidia Dîncenoc, vicepreședintă a raionului, responsabilă de executarea prezentei decizii în termen de până la 1 septembrie 2026.

4. Controlul pentru executarea prezentei decizii se atribuie Comisiei consultative de specialitate pentru activități economico-financiare și comerț.

Președinte al ședinței
Consiliului Raional
Secretară
a Consiliului raional

Rodica POSTOLACHI

NOTA INFORMATIVĂ

La proiectul de decizie „**Cu privire la aprobarea lucrărilor de delimitare în mod masiv a bunurilor imobile proprietate publică a UAT de nivelul II, amplasate în com. Vasileuți**”

1. Denumirea autorului proiectului: În calitate de autor este Serviciul Relații Funciare și Cadastru.

2. Condițiile ce au impus elaborarea proiectului: Proiectul de decizie a fost elaborat în contextul Programului de stat de delimitare a proprietății publice și corectarea erorilor pentru anii 2026-2028, ținând cont de dosarul tehnic de delimitare în mod masiv a bunurilor imobile proprietate publică a statului, proprietate publică a UAT de nivelul II raionul Rîșcani și proprietate publică a UAT nivelul I com. Vasileuți, amplasate pe teritoriul UAT Vasileuți, raionul Rîșcani, elaborat de către Î.S. Institutul de Proiectări pentru Organizarea Teritoriului.

3. Scopul și obiectivele proiectului: Proiectul de act normativ a fost elaborat pentru aprobarea listei bunurilor imobile proprietate publică a Unității Administrativ-Teritoriale de nivelul II, amplasate în hotarele UAT com. Vasileuți, r-ul Rîșcani, precum și asigurarea înscrierilor necesare în Registrul Bunurilor Imobile, în vederea evidenței corecte și administrării eficiente a patrimoniului public.

4. Principalele prevederi ale proiectului și evidențierea elementelor noi: Prin proiectul de decizie se aprobă lista bunurilor imobile proprietate publică a UAT de nivelul al II delimitate în mod masiv în cadrul Programului de stat de delimitare a proprietății publice și corectarea erorilor pentru anii 2026-2028, amplasate în hotarele UAT com. Vasileuți, r-ul Rîșcani, conform anexei; Se stabilește că Serviciul Relații Funciare și Cadastru va prezenta actele necesare la IP „Cadastrul Bunurilor Imobile” filiala „Serviciul Cadastral Teritorial Rîșcani”, pentru efectuarea înregistrării acestora în Registrul Bunurilor Imobile; Se desemnează, doamna Lidia Dîncenoc, vicepreședintă a raionului, responsabilă de executarea prezentei decizii în termen de până la 1 septembrie 2026.

5. Fundamentarea economico-financiară: Implementarea acestui proiect de decizie nu necesită mijloace financiare suplimentare din bugetul raional.

6. Modul de încorporare a actului în cadrul normativ în vigoare: Proiectul de decizie este elaborat în conformitate cu prevederile art. 43 alin. (1) lit. c) și art. 74 din Legea 436/2006, privind administrația publică locală, Legii nr. 523/1999 cu privire la proprietatea publică a unităților administrativ-teritoriale, Legii nr. 121/2007 privind administrarea și deetatizarea proprietății publice, Legii nr. 1543/1998 cadastrului bunurilor imobile, Legii nr. 29/2018 privind delimitarea proprietății publice, Legea 354/2004 cu privire la formarea bunurilor imobile, Hotărârea Guvernului nr.63/2019 pentru aprobarea Regulamentului privind modul de delimitare a bunurilor proprietate publică, Hotărârea Guvernului nr.63/2026 privind implementarea Programului de stat de delimitare a proprietății publice și corectarea erorilor pentru anii 2026-2028, Dosarul tehnic de delimitare în mod masiv a bunurilor imobile proprietate publică a statului, proprietate publică a UAT de nivelul II raionul Rîșcani și proprietate publică a UAT nivelul I com. Vasileuți, amplasate pe teritoriul UAT Vasileuți, raionul Rîșcani.

7. Consultarea publică a proiectului: În scopul respectării prevederilor Legii

nr.239/2008, privind transparența în procesul decizional, proiectul a fost plasat pe pagina web a consiliului raional www.consiliulriscani.md la directoriul Transparența decizională, secțiunea Consultări publice a proiectelor. Proiectul de decizie, se prezintă comisiilor de specialitate pentru avizare și se propune Consiliului Raional Rîșcani pentru examinare și aprobare.

8. Constatările expertizei juridice: proiectul de decizie a fost examinat de Serviciul Juridic care a confirmat că decizia corespunde normelor legale.

Specialistă principală,
Serviciul
Relații Funciare și Cadastru



Adriana CIORNEA

administrația

amplasate în

Consiliul raional Vasileuți
 (denumirea autorității publice centrale)
 r-ul Rîșcani, com. Vasileuți, intravilan - extravilan
 (denumirea unității administrativ-teritoriale, raionul, municipiul/UTA Găgăuzia)



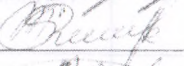











Nr. d-o	Tipul bunului mobil (teren construcție, încăpere izolată)	Categoria de destinație, modul de folosință	Adresa bunului imobil	Nr. cadastral (teren construcție, încăpere izolată)	Suprafața (ha m ²)	Nr. de nivele a construcției	Denumirea entității care gestionează bunul imobil	Domeniul (public privat)
1	2	3	4	5	6	7	8	9
1	Teren	5 Terenuri destinate transporturilor, comunicațiilor electronice și exploatare miniere - 5.2 terenurile drumurilor publice din extravilan	r-ul Rîșcani, com. Vasileuți, extravilan	71541020105	1.3374		Consiliul raional Vasileuți	public
2	Teren	5 Terenuri destinate transporturilor, comunicațiilor electronice și exploatare miniere - 5.2 terenurile drumurilor publice din extravilan	r-ul Rîșcani, com. Vasileuți, extravilan	71541080205	3.212		Consiliul raional Vasileuți	public
3	Teren	5 Terenuri destinate transporturilor, comunicațiilor electronice și exploatare miniere - 5.2 terenurile drumurilor publice din extravilan	r-ul Rîșcani, com. Vasileuți, extravilan	71541110156	2.2227		Consiliul raional Vasileuți	public
4	Teren	5 Terenuri destinate transporturilor, comunicațiilor electronice și exploatare miniere - 5.2 terenurile drumurilor publice din extravilan	r-ul Rîșcani, com. Vasileuți, extravilan	71541110330	0.1267		Consiliul raional Vasileuți	public
5	Teren	5 Terenuri destinate transporturilor, comunicațiilor electronice și exploatare miniere - 5.1 terenurile drumurilor publice din intravilan (zona străzilor)	r-ul Rîșcani, com. Vasileuți, sat. Vasileuți	71541140769	2.8141		Consiliul raional Vasileuți	public

banurilor mobile proprietate publică a I.A.T. de nivelul întâi, care se află în

LISTA

6	Teren	comunicațiilor electronice și exploatarea miniere 5.1 terenurile drumurilor publice din intravilan (zona străzilor)	r-ul Rîșcani, com. Vasileuți, sat. Știubeieni	71541150370	0,9849		Consiliul raional Vasileuți	public
7	Teren	5 Terenuri destinate transporturilor, comunicațiilor electronice și exploatarea miniere 5.1 terenurile drumurilor publice din intravilan (zona străzilor)	r-ul Rîșcani, com. Vasileuți, sat. Știubeieni	71541150241	0,1669		Consiliul raional Vasileuți	public
8	Teren	5 Terenuri destinate transporturilor, comunicațiilor electronice și exploatarea miniere 5.2 terenurile drumurilor publice din extravilan	r-ul Rîșcani, com. Vasileuți, extravilan	71543020210	3,3645		Consiliul raional Vasileuți	public
9	Teren	5 Terenuri destinate transporturilor, comunicațiilor electronice și exploatarea miniere 5.1 terenurile drumurilor publice din intravilan (zona străzilor)	r-ul Rîșcani, com. Vasileuți, sat. Ciubara	71543040240	0,8961 0,8642	Recușinarea	Consiliul raional Vasileuți	public

Semnăturile membrilor comisiei de delimitare

- Agencia Proprietăți Publice  Z. Motreanu
- Agencia Geodezie, Cartografie și Industrii  Elena Becu
- Ministerul Mediului  Maria Romaniuc
- Agencia "Moldsilva"  Petru Rotaru
- Ministerul Energicii  Nicolae Negru
- Ministerul Culturii  Vladimir Vomie
- I.S. "Moldelectrica"  Maria Doloșcar
- S.A. "Red Nord"  Pavel Vladimir
- Instituția Publică Administrația Națională "Apele Moldovei"  Olesca Grosu
- Consiliul raional Rîșcani  Valentina Garașciuc
- Primarul com. Vasileuți  Mariana Burdeinata
- Specialistul pentru reglementarea regimului funcial al primăriei  Teodor Sardonat
- Primăria com. Rîșcani  Madrienco
- Primăria com. Rîșcani  Stoian

